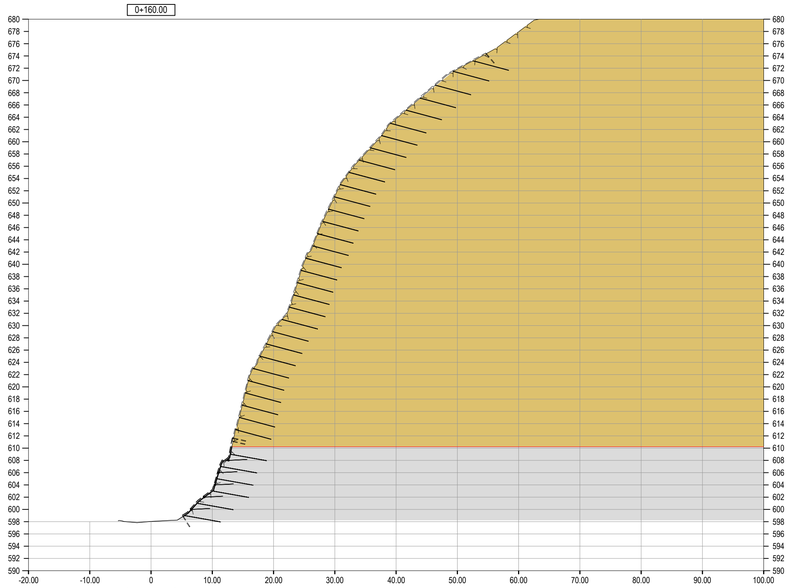

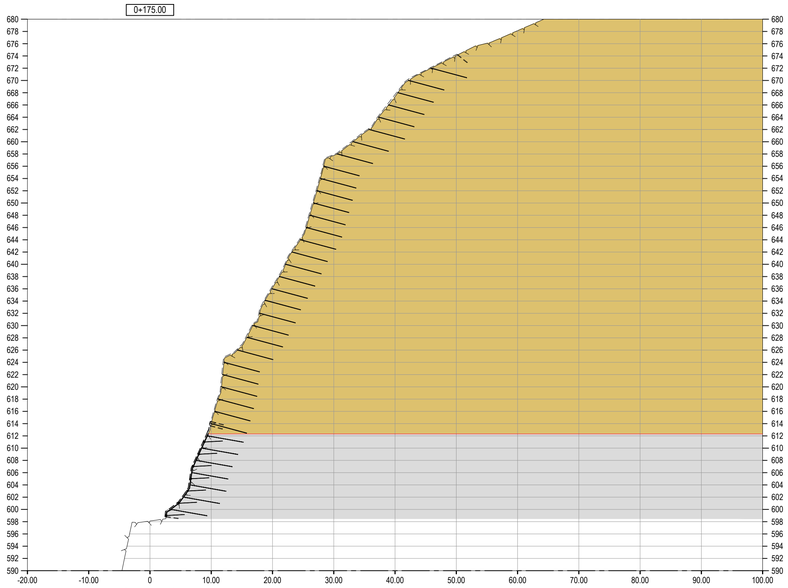

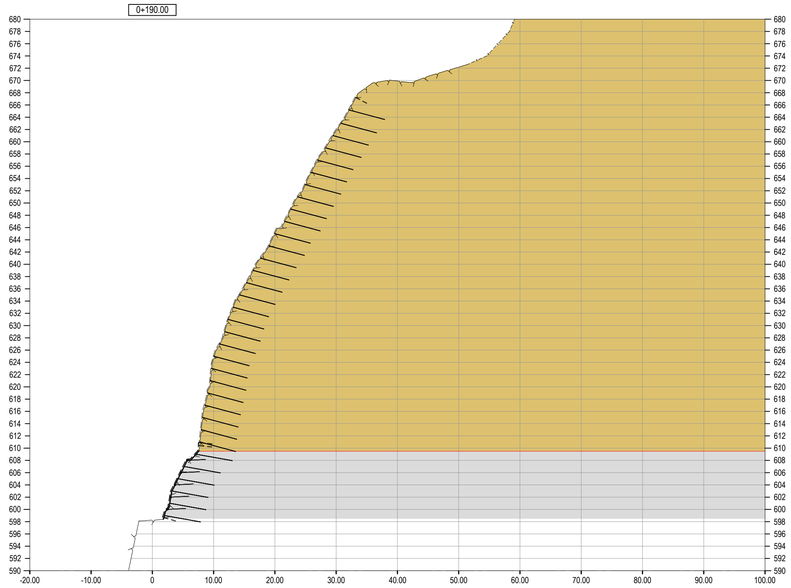

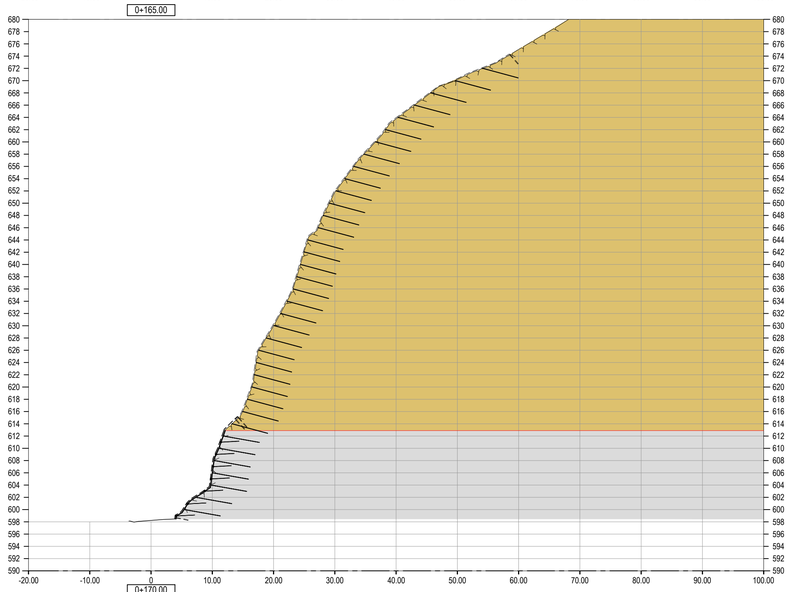

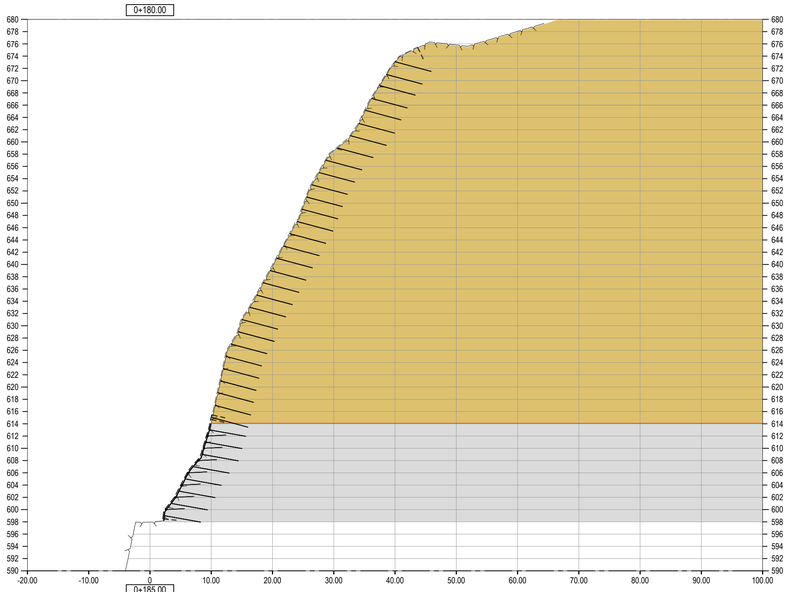

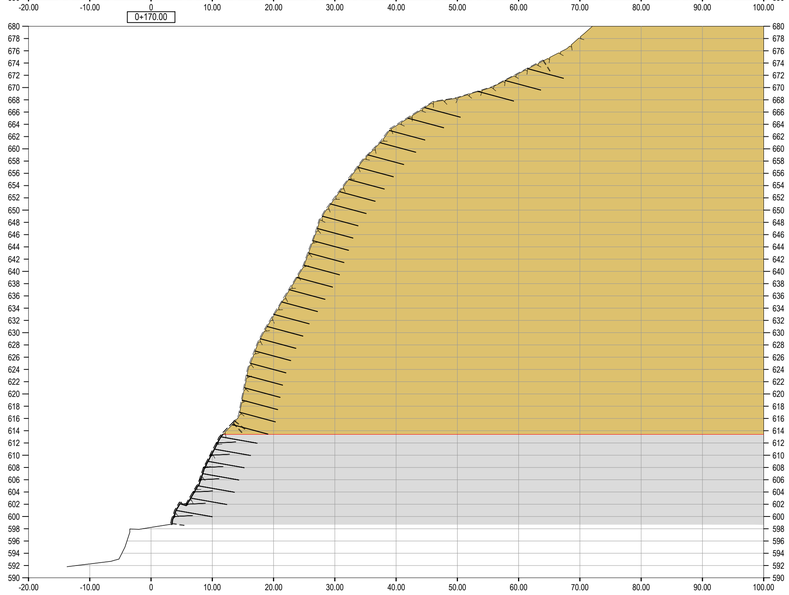

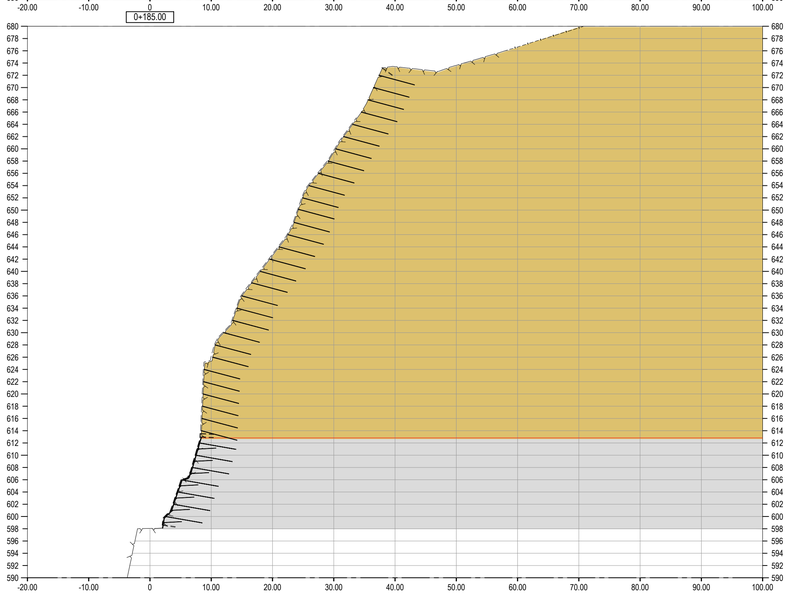

LEGENDA:

- Reconstituição topográfica

Zona 1 (maciço rochoso basáltico)

- Pregagens Ø25 (A500NR) com 6m de comprimento dispostas em quincôncio com 2m de lado, com tratamento anti-corrosão
- Rede metálica hexagonal de dupla torção (malha 8x10) com reforço de cabos de aço verticais (de fábrica) e reforço in situ com cabos de aço horizontais no alinhamento das pregagens, com tratamento anti-corrosão

Zona 2 (tufos piroclásticos)

- Pregagens Ø25 (A500NR) com 6m de comprimento dispostas em malha em quincôncio com 2m de lado, com tratamento anti-corrosão
- Drenos Ø32mm com 3m de comprimento dispostos em malha em quincôncio com 2m de lado
- Betão projetado pigmentado reforçado com fibras de aço com 10cm de espessura
- Rede metálica hexagonal de dupla torção (malha 8x10) com tratamento anti-corrosão

NOTA:

1. Após desmatação deverão ser confirmadas as extensões do talude a tratar.
2. Os desenhos da definição e pormenores da passagem hidráulica encontram-se no Desenho 7.

ESTE DESENHO NÃO PODE SERVIR DE BASE À EXECUÇÃO DA OBRA SEM O VISTO DO DONO DA OBRA OU SEU REPRESENTANTE COMO "BOM PARA EXECUÇÃO"

Índice	Designação das alterações	Data	Projecto	Desenho	Visto

Região Autónoma da Madeira — Secretaria Regional do Equipamento e Infraestruturas — DIREÇÃO REGIONAL DE ESTRADAS

Projecto: Alexandra Rosa

Desenho: Joaquim Cabral

Visto: Ricardo Sardinha

Aprovado: Lurdes Pimenta

Escalas: 1:500

PREVENÇÃO E MITIGAÇÃO DO RISCO DE DERROCADAS EM TALUDES SOBRANCEIROS ÀS ESTRADAS REGIONAIS
TALUDE DO COLMEAL - E.R. 107

PROJETO DE EXECUÇÃO

PERFIS TRANSVERSAIS

AQUALOGUS Engenharia e Ambiente

Desenho n.º: 06

Folha: 05/05

Revisão: -

N.º Arquivo: 137.4-017

Data: JUNHO 2019

Ficheiro CAD: 137-04-017_06-Perfis Transversais.dwg

A1